

## PR-MU 64 y 65: Senderos de La Santa y Aledo



### PR-MU-64

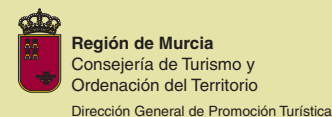
**Punto de partida:** La Santa, a 583 m de altitud  
**Lugar de llegada:** El mismo (Itinerario circular)  
**Distancia aproximada:** 7,16 km  
**Duración aproximada:** 2 horas a pie y 45 minutos en bicicleta  
**Dificultad física:** Baja  
**Desnivel de subida y bajada:** 207 m (acumulados)  
**Cartografía:** Mapa 953-II de Aledo; esc. 1/25000 del IGN  
**Observaciones:** El Monasterio de Santa Eulalia, ubicado en el paraje de La Santa, se encuentra a 7 km de Totana por la carretera MU-502 y a 2 km de Aledo. Además de las visitas oportunas al Mo-

nasterio y sus bellas zonas de recreo, te proponemos este itinerario señalizado (PR 64, pintura blanca y amarilla) que te mostrará los alrededores y La Santa vista desde enfrente. En el kilómetro 1,31 existe también la posibilidad de ir a Aledo por el PR 65, que relataremos en la próxima ruta. Sólo es necesario llevar buen calzado y una mochila con agua y algo de picar, para realizar esta sencilla excursión. Los que queráis hacer la ruta en bici de montaña, sabed que hay alguna variación con el trayecto a pie que os iremos aclarando. Hasta los Molejones este PR 64 es común al GR 252 (blanco y rojo).

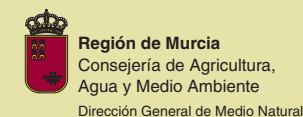
### PR-MU-65

**Punto de partida:** La Santa, a 583 m de altitud  
**Lugar de llegada:** Aledo, a 613 m de altitud  
**Distancia aproximada:** 2,63 km  
**Duración aproximada:** 1 hora  
**Dificultad física:** Baja  
**Desnivel de subida:** 30 metros  
**Cartografía:** Mapa 953-II de Aledo; esc. 1/25000 del IGN  
**Observaciones:** Te proponemos este corto itinerario que une el Monasterio de La Santa y la villa medieval de Aledo sin pisar el asfalto. Señalizado como PR (pintura blanca y amarilla) comparte sus 1,31 km primeros con el GR 252 (pintura blanca y roja) y el

PR 64. En el paraje de El Zorro, se separa de estos dos y sigue por Las Zanjas hasta Aledo. Una vez visitado Aledo, tendrán que venir a recogeros (de La Santa a Aledo por la ctra. MU-502 hay 2 km) o bien se puede regresar por el mismo itinerario hasta el punto de origen.



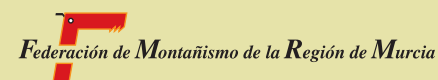
espacios naturales protegidos  
Región de Murcia



UNIÓN EUROPEA  
Fondo Europeo de Desarrollo Regional

### Páginas web de Interés:

[www.sierraespuna.com](http://www.sierraespuna.com)  
[www.murciaturistica.es](http://www.murciaturistica.es)  
[www.carm.es/medioambiente](http://www.carm.es/medioambiente)  
[www.carm.es/signa](http://www.carm.es/signa)  
[www.natursport.com](http://www.natursport.com)



Este sendero ha sido diseñado por Chorten Aventura.  
Textos, fotografías y planos: Angel Ortiz y Juan de la Cruz Lorente.

## SENDEROS DE PEQUEÑO RECORRIDO

## Senderos de La Santa y Aledo

PR-MU 64  
PR-MU 65



MURCIA  
turístico

sierra espuña  
Plan de dinamización turística  
Mancomunidad turística de Sierra Espuña

Parque Regional  
Sierra Espuña

PR-MU  
64

**La Santa - Virgen Blanca - Arco de Aledo - Camino de los Molejones - Senda del barranco de La Santa - El Estrecho - El Grifo - La Santa**



En el Monasterio de La Santa existen alojamientos rurales exquisitamente integrados con el entorno.

**DESCRIPCIÓN DEL ITINERARIO**

En el paseo, y de espaldas al Monasterio, iniciamos la marcha hasta llegar al asfalto y subimos a la izquierda por el camino de tierra –junto a las casas rurales– que tiene unos escalones distanciados. Tras un zig-zag de subida, el PR 64 llega al mirador de la Virgen Blanca (km 0,38 / Alt. 610 m) donde, además de las vistas, tenemos una fuente. Seguimos el sendero principal de la subida, junto a una torre del tendido eléctrico, sin hacer caso a otro sendero, que baja a la derecha, menos pisado.

Cuando nuestro ancho sendero empieza a bajar, vamos pendientes de coger a la izquierda una senda entre los pinos (km 0,64 / Alt. 634 m). Esta senda es sólo transitable a pie, así que los ciclistas tendréis que bajar recto hacia la carretera y seguirla a la izquierda hasta el Arco de Aledo, donde enlazaremos nuevamente con el PR 64, que sube hacia los Molejones.

Volviendo al cruce con la senda del km 0,64, los que vamos a pie observaremos que esta discurre a media ladera, sobre la carretera, con bellas vistas de Espuña. A la salida de un pinar, donde vemos abajo la casa del Pocico, el PR 64 sigue el trazado común al GR 252, y baja un poco hasta pasar junto a un viejo olivo. Luego remonta diagonalmente a la derecha y sale ante un bancal de almendros que seguimos a la derecha (km 1,11 / Alt. 661 m) hasta la casa de El Zorro, donde hay un cruce de caminos que tomamos a la derecha.

En el siguiente cruce, observamos como el PR 65 que lleva a Aledo, se baja a la izquierda. Nosotros dejamos el camino y nos vamos a la derecha hacia unos viejos pilones que nos bajan a la carretera (km 1,45 / Alt. 641 m). Una vez en el asfalto, vamos a la izquierda hasta el Arco de Aledo y, sin pasar por él, subimos a la derecha (km 1,55 / Alt. 636 m) por el camino de la Casa del Arco.

Seguindo este camino principal (S.P.P), sin entrar a los caminos



El sendero regresa sobre el barranco de La Santa, donde vemos buenos ejemplares de pino canario.

laterales, llegamos finalmente a la casa de los Molejones (km 2,84 / Alt. 705 m), frente al Morrón de Espuña.

Un poco más adelante (km 2,84 / Alt. 719 m) se encuentran los cruces a la casa del Peñón, camino de Campix y Tenganeras y el GR 252 sube recto hacia Campix. Nosotros giramos bruscamente a la derecha, por un sendero que baja y que sigue el PR 64 junto a algunos pinos canarios.

Esta senda encantadora pasa junto al cruce que a la derecha lleva a la Casa del Pocico (km 4 / Alt. 640 m) y bajamos a izquierda por el zig-zag, hasta cruzar el barranco de La Santa, asomándonos a la carretera de La Santa al Arco que vemos enfrente a la derecha. Sobre ella pasa la senda que hemos traído de la Virgen Blanca al Arco de Aledo.

Seguimos a media ladera sobre el barranco de La Santa (margen izquierda), hasta el cruce que a la izquierda sigue hacia la casa forestal de Mortí (Ruta 18) y giramos a la derecha bajando por el PR 64 hasta El Estrecho, donde pasa la carretera de subida a La Santa.

Bien por el asfalto (bicis) o junto al puente (a pie) hay que coger el camino de tierra a la derecha (km 6,68 / Alt. 512 m) que sube junto a la casa de Hervás y las casas de la Cuesta, y que nos lleva al área recreativa de El Grifo y La Santa finalmente.

INFORMACIÓN DE INTERÉS	
<b>LA SANTA</b>	
<b>Para dormir:</b>	
“CASA RURAL DEL GRIFO”	968 427 545
Casas Rurales “LA SANTA” 1 - 2 - 3 - 4	968 427 545
Casas Rurales “VIRGEN BLANCA” 5 - 6 - 7	968 427 545
Hotel “MONASTERIO DE SANTA EULALIA”	902 420 080
<b>Para comer:</b>	
Hotel “MONASTERIO DE SANTA EULALIA”	902 420 080
<b>CENTRAL DE RESERVAS NORATUR</b>	<b>902 106 600</b>
Para más información: <a href="http://www.sierraespuna.com">www.sierraespuna.com</a>	

PR-MU  
65

**La Santa - Virgen Blanca - El Zorro - Las Zanjas - Aledo**



Santuario de Santa Eulalia (La Santa) de principios del siglo XX, declarado bien de interés cultural.

**DESCRIPCIÓN DEL ITINERARIO**

En el paseo, y de espaldas al Monasterio, iniciamos la marcha hasta llegar al asfalto y subimos a la izquierda por el camino de tierra –junto a las casas rurales– que tiene unos escalones amplios.

Tras un zig-zag de subida, el PR 65 llega al mirador de la Virgen Blanca (km 0,38 / Alt. 610 m) donde, además de las vistas, tenemos una fuente. Seguimos el sendero principal de la subida, junto a una torre del tendido eléctrico, sin hacer caso a otro sendero, que baja a la derecha, menos pisado.

Cuando nuestro ancho sendero empieza a bajar, vamos pendiente de coger a la izquierda, una senda entre los pinos (km 0,64 / Alt. 634 m).

Sólo transitable a pie, la senda discurre por encima de la carretera que lleva al Arco de Aledo, disfrutando de bellas vistas de Espuña.

A la salida de un pinar donde vemos abajo la casa del Pocico, el



Mirador de la Virgen Blanca.



Finalmente el PR 65 termina bajando a la Villa Medieval de Aledo.

PR 65 sigue su trazo común al GR 252 y al PR 64, bajando un poco hasta pasar junto a un viejo olivo. Luego remonta diagonalmente a la derecha y sale ante un bancal de almendros, que seguimos a la derecha (km 1,11 / Alt. 661 m) hasta la casa de El Zorro, donde hay un cruce de caminos que tomamos a la derecha.

En el siguiente cruce (km 1,31 / Alt. 656 m) observamos como el GR 252 y el PR 64 bajan a la derecha, junto a unos pilones, hacia la carretera del Arco, nosotros nos vamos por el camino de la izquierda hacia Aledo, el cual vemos ya al fondo.

Hay que seguir siempre el camino principal señalizado, sin hacer caso a los cruces laterales, siempre de bajada y pasamos por el paraje de Las Zanjas, entre almendros y casas en la huerta. Un último cruce (km 1,91 / Alt. 633 m) en el que seguimos bajando a la izquierda, junto a la valla de una finca, nos saca al asfalto donde continuamos recto (km 2,12 / Alt. 623 m).

Se pasa junto al cementerio y se sale en plena curva de la carretera MU-502 que entra a Aledo. Aquí la visibilidad es mala y es recomendable ir con cuidado algo más a la derecha para cruzar y entrar al pueblo. Precaución.

Por la plaza de la Diputación se accede al Casco antiguo (km 2,63 / Alt. 613 m) de Aledo que recomendamos visitar sin prisas, recorriendo sus estrechas callejuelas y su Castillo.

INFORMACIÓN DE INTERÉS	
<b>ALEDO</b>	
<b>Para dormir:</b>	
Hotel “PINITO DE ORO”	968 487 188
Casa Rural “CASA LA ERA”	968 484 485
Casa Rural “CASA VISTA ALEGRE”	968 484 485
Casa Rural “CASA LUNA”	968 420 858
Casa Rural “CASA SOL”	968 420 858
Casa Rural “LA CASICA”	968 846 151
<b>CENTRAL DE RESERVAS NORATUR</b>	<b>902 106 600</b>
Para más información: <a href="http://www.sierraespuna.com">www.sierraespuna.com</a>	